



# PROGRAM ROZVOJE OBCE PŘEDNÍ VÝTOŇ



NA OBDOBÍ LET  
**2021 - 2027**

Program rozvoje obce schválilo v souladu s § 84, odst. 2, písm. a), zákona č. 128/2000 Sb., v platném znění zastupitelstvo obce Přední Výtoň Datum schválení: 10. 11. 2020 Číslo usnesení: Text usnesení: Zastupitelstvo obce schvaluje Rozvojový dokument obce.

# Úvod

---

Program rozvoje obce (dále jen „PRO“) je dlouhodobý programový dokument vytyčující záměry obce na období 7 let.

Jde tedy o dokument, který se neomezuje pouze na jedno volební období zastupitelstva obce.

Jedná se o komplexní programový dokument, který formuluje strategii rozvoje celého území obce, včetně komunity a jejího fungování. Vzniká na základě styku s veřejností, soukromou sférou, občany, podnikateli, majiteli pozemků, odborníky, správou obce a státu.

PRO usiluje o dosažení rovnováhy mezi tím, co občané chtějí a tím, co je dosažitelné. Rovnováhy mezi dalším rozvojem a ochranou stávajících přírodních a kulturních hodnot. PRO je důležitým nástrojem k upevnění pozice v regionu a posílení její konkurenceschopnosti. Je podkladem pro rozvojové aktivity a územní plánování v obci, ale i v regionu. Přispívá k tomu, aby obec efektivně využívala finanční prostředky jak z vlastního rozpočtu, tak i z vypsanych dotačních titulů. Dokument umožní představitelům obce koncepční plánování rozvoje obce.

PRO umožní obci:

- naplňovat dlouhodobé cíle a strategickou vizi obce
- rozhodovat v zastupitelstvu v širším koncepčním rámci
- koordinovat aktivity a zájmy různých subjektů působících v obci
- prosazovat a chránit veřejný zájem
- stanovit priority obce, místních obyvatel, podnikatelských subjektů a následně investičního programu
- posílit sounáležitost mezi lidmi navzájem
- posílit odpovědnost místních obyvatel za další rozvoj obce tak, aby přicházeli s konkrétními návrhy a řešením daného problému

Program rozvoje obce musí vycházet ze sociálně ekonomické analýzy současného stavu, zhodnotit silné a slabé stránky obce,

její rozvojové příležitosti a identifikovat existující rizika. Program rozvoje obce Přední Výtoň je zpracován dle metodiky garantované Ministerstvem pro místní rozvoj ČR. Dokumentem, bezprostředně navazujícím na tento program, by měl být operativní roční plán akcí, určených k realizaci na základě aktuálních možností obce.

# A. ANALYTICKÁ ČÁST

## A.1 Charakteristika obce

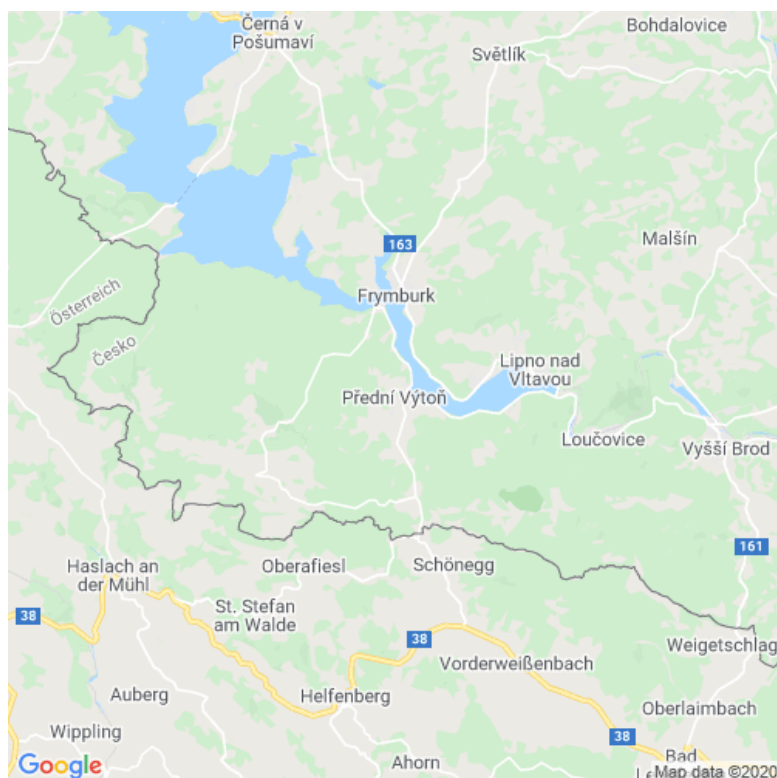
### 1. Území

#### Symbole obce



V zeleném štítě pod stříbrnou zvýšenou vlnitou hlavou stříbrná věž s cimbuřím vyrůstající z dolního okraje, v ní černý havran s bochníkem chleba přirozené barvy v zobáku stojící na červené růži se zlatým semeníkem a zelenými lístky. Znak koresponduje s obsahem rychtářské pečeti Přední Výtoně a farní pečeti Zadní Výtoně. Pečeť Přední Výtoně připomínající vazbu obce ke Krumlovsku přitom v návrhu znaku zastupuje figura rožmberské červené růže, vyjadřující právě krumlovské dominium, zatímco pečeť Zadní Výtoně heraldicky odkazuje figura havrana s bochníkem chleba v zobáku jakožto jeden z atributů sv. Pavla Poustevníka, hlavního patrona řádu Eremitů sv. Pavla (neboli Pavlínů).

Kromě pečetním obrazem inspirovaných figur se ve znaku objevuje rovněž heraldická figura vlnitého dělení štítu v podobě vlnité hlavy, která vyjadřuje polohu obce na pravém břehu řeky Vltavy a Lipenského jezera, a obecná figura věže s cimbuřím, jež představuje symbol Vítkova Hrádku jakožto nejvýznamnější památky na území dnešní obce.



## Geografická poloha a území

Obec Přední Výtoň se nachází v jihočeském kraji v okrese Český Krumlov, na pravém břehu Lipenské přehradě ležela až do začátku devadesátých let 20. století v nepřístupném hraničním pásmu; její území sahá až po státní hranici s Rakouskem. První písemná zmínka o obci je z roku 1377.

Obec se nachází v nadmořské výšce 755 m n. m. Obec se nachází na území Chráněné krajinné oblasti ŠUMAVA. Na území obce je přírodní rezervace Rožnov a přírodní památky Jasánky a Multerberské rašeliniště. Dnes i tady najdete penziony, hotely, pláže a restaurace, zároveň jde o skvělé východisko výletů ke zřícenině Vítkův Hrádek, osadě Svatý Tomáš a řadě zaniklých šumavských vsí.

Obec je vyhledávaným a atraktivním letním i zimním turistickým cílem. Je zde mnoho rekreačních chat a zařízení. Mnohaletou tradici v obci má sbor dobrovolných hasičů a sportovní oddíl metané. V rámci projektů EU určených k rozvoji turistického ruchu byla od hráze Lipenské nádrže do obce Přední Výtoň vybudována asfaltová cyklistická stezka, která kopíruje břeh jezera a je vyhledávaným cílem nejen cyklistů a pěších, ale také milovníků in-line bruslení.

Území obce Přední Výtoň se rozkládá na ploše 77,839 km<sup>2</sup> s počtem 196 k 01. 01 2020 (z toho dětí 23 a 85 seniorů nad 65 let). Hustota zalidnění Hustota zalidnění obce je 2,93 obyv./km<sup>2</sup> a je lehce vyšší ve srovnání se správním obvodem ORP Český Krumlov.

OBEC	POČET OBYVATEL K 1. 1. 2020	ROZLOHA KM <sup>2</sup>	POČET MÍSTNÍCH ČÁSTÍ	KATASTRÁLNÍ ÚZEMÍ
Přední Výtoň	196	77,839	1	Frydava Jasánky Pasečná (včetně osady Svatý Tomáš) Přední Výtoň Zadní Výtoň

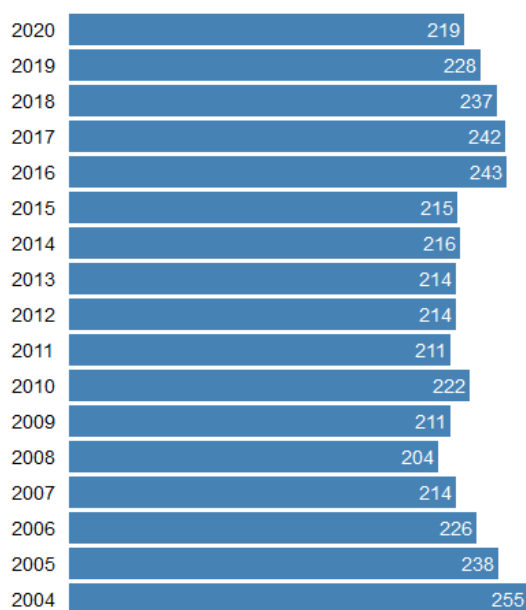
*Zdroj ČSÚ, zpracování vlastní*

## 2. Obyvatelstvo

### Demografická situace

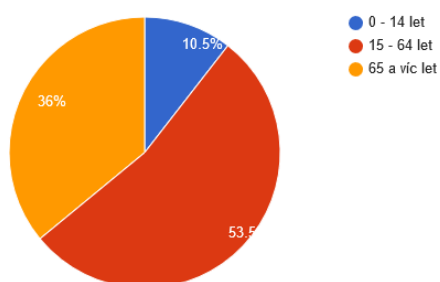
V kapitole obyvatelstvo jsou sledovány základní charakteristiky, jako je například vývoj celkového počtu obyvatelstva, přirozený přírůstek a úbytek, přírůstek stěhováním, věková a vzdělanostní struktura obyvatelstva.

#### Vývoj počtu obyvatel v obci Přední Výtoň, Český Krumlov



Zdroj: Obyvateleceska

#### Věková struktura obyvatel obce Přední Výtoň v roce 2018



Zdroj: ČSÚ

## Počet obyvatel v roce 2018

	Počet obyvatel v roce 2018	0-14 let (%)	65 a více let (%)	Index stáří
<b>Přední Výtoň</b>	228,00	10,53%	35,96%	341,67
ORP ČESKÝ KRUMLOV	41 501,00	16,16%	15,60%	111,29
Okres Český Krumlov	61 175,00	16,51%	17,98%	108,92
Jihočeský kraj	641 927,00	15,76%	20,03%	127,05
ČR	10 648 279,00	15,90%	19,59%	123,25

Zdroj: ČSÚ

Ze srovnání území je patrné, že obec Přední Výtoň vykazuje nekonzistentní vývoj ve složení obyvatel než je tomu v celém území ORP Český Krumlov. Věkové složení obyvatel ve věku 0-14 je dokonce pod celorepublikovým průměrem. Složení obyvatel v poproduktivním věku 65+ je naopak hodně nad průměrem v porovnání ORP, okresem, krajem či celou republikou.

## Pohyb obyvatel v obci Přední Výtoň v roce 2018

	Míra porodnosti	Míra úmrtnosti	Přirozený přírůstek v přepočtu na 1000 obyvatel	Míra imigrace	Míra emigrace	Saldo migrace	Meziroční změna počtu obyvatel
<b>Přední Výtoň</b>	4‰	4‰	0‰	39‰	79‰	-39‰	-39‰
ORP ČESKÝ KRUMLOV	12‰	12‰	3‰	29‰	30‰	-1‰	1‰
Okres Český Krumlov	12‰	12‰	3‰	32‰	32‰	1‰	3‰
Jihočeský kraj	11‰	11‰	0‰	29‰	26‰	3‰	3‰
ČR	11‰	11‰	0‰	29‰	25‰	4‰	4‰

Zdroj: ČSÚ

U přirozeného přírůstku obyvatel se ve sledovaném období nemůže mluvit jako o stabilním vývoji. V obci dochází k úbytku obyvatel než k přirozenému přírůstku. Tento úbytek odráží demografickou strukturu a věkové složení obyvatel. Vývoj počtu obyvatel v obci je poznamenán vysokou meziroční změnou počtu obyvatel, která činí 39%. Na vývoj počtu obyvatel má významný vliv věkové složení byvatel, ve věkové hranici 65+ je v obci Přední Výtoň více než 50% obyvatel.

### 3. Hospodářství

V této kapitole jsou analyzovány popisné a vývojové charakteristiky municipální ekonomiky obce Přední Výtoň. Jedná se o analýzu podnikatelských subjektů, zaměstnanosti resp. trhu práce, mobility pracovní síly.

#### Struktura podnikatelských subjektů podle velikosti v obci Přední Výtoň v roce 2018

Počet zaměstnanců	Kategorie	Absolutně	Relativně (%)
do 10	mikropodniky	5	32,05%
10-49	malé podniky	1	1,28%
50-249	střední podniky	0	0,00%
250 a více	velké podniky	0	-
nezjištěno	-	52	66,67%

Zdroj: ČSÚ

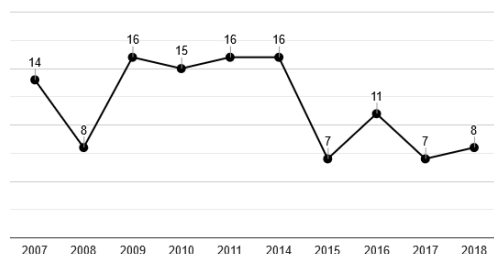
#### Struktura zaměstnanosti v obci Přední Výtoň podle odvětví v roce 2011 (%)

	Zemědělství a lesnictví	Průmysl a stavebnictví	Služby
Přední Výtoň	24,00%	13,33%	48,00%
ČESKÝ KRUMLOV	5,19%	35,25%	50,07%
Jihočeský kraj	5,05%	34,52%	49,20%
ČR	2,74%	32,23%	53,87%

Zdroj: ČSÚ

Tabulka zachycuje ekonomické subjekty (se zjištěnou aktivitou) se sídlem v obci, tzn., že zde nemusí jednoznačně působit. Zároveň z dat není možné určit subjekty, které v obci působí v a nemají zde sídlo firmy. Nejvíce subjektů vykazuje aktivitu v oborech – SLUŽBY. Ve srovnání s jinými regiony je zde patrný velký podíl práce v zemědělství a lesnictví.

#### Vývoj počtu nezaměstnaných osob



Zdroj: ČSÚ

Obyvatelé dojíždějí za vyšší občanskou vybaveností a zaměstnáním především do Vyššího Brodu, Frymburku, Lipna nad Vltavou, a Českého Krumlova. převážná část obyvatel pracuje v zemědělství a ve službách cestovního ruchu. Velmi zásadní je blízká hranice s Rakouskem.

## 4. Infrastruktura

V této kapitole jsou analyzovány základní infrastrukturální oblasti.

### Občanská vybavenost

V obci je tato občanská vybavenost: Obecní úřad, obchod smíšeného zboží, knihovna, penziony a rekreační středisko.

### Doprava a dopravní zařízení

Obec Přední Výtoň leží v otevřeném údolí pár kilometrů nad lipenskou hrází na pravém břehu Lipna. Převládající směr dopravy je podél Lipenské nádrže a další směřování bude na rakouské hranice k hraničnímu přechodu Guglwald.

Dopravní kostru tvoří silnice III třídy (16316, 16312, 16317, 16313) a místní komunikace (směr Loučovice, Spáleníště, Mnichovice, Vyšší Brod) Hlavní trasu Frýdava - Sv. Tomáš - Pasečná - Spáleníště je nutno udržovat i v zimě.

Železniční doprava se na území obce nevyskytuje. Doplnkovou funkci trojí lodní doprava - přívoz pro automobilovou dopravu z Frýdavy do Frymburku.

Obcí prochází cyklostezka a několik turistických tras. Mnoho sportovních aktivit vám také nabídne samotná vodní nádrž Lipno.

### Vodovod a vodní zdroje

V obci je vybudován veřejný vodovod, je napojeno přes 90% domácností. Hlavní zdroj vody poskytují dva vrty u Výtoňského potoka, dále jsou k dispozici rezervní vodní zdroje v podobě studny.

### Kanalizace a ČOV

Hlavní zdrojem znečištění ve všech osadách je splašková voda z domácností a cestovního ruchu z rekreačních objektů. V Přední Výtoni je vybudována veřejná oddílná kanalizační síť a ČOV včetně stabilizační nádrže. Jednotnou kanalizační sítí je odváděno i 80% dešťových vod.



## 5. Vybavenost obce

### Vybavenost obce

V této kapitole jsou analyzovány charakteristiky domovního a bytového fondu obce. Převládajícím typem bydlení je bydlení v obydlích domech s počtem 62.

#### Domovní a bytový fond v obci Přední Výtoň dle SLDB 2011

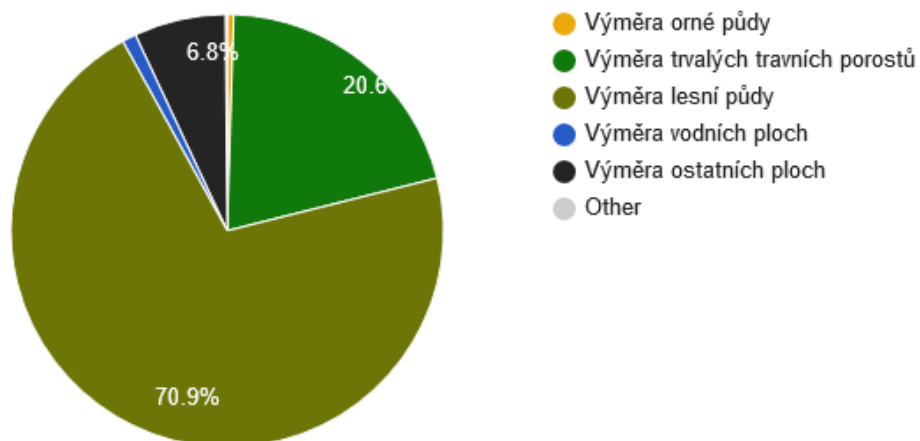
<b>Počet domů</b>	130
<b>Počet obydlích domů</b>	62
<b>Podíl obydlích domů</b>	47,69%
<b>Podíl obydlích domů v ČR</b>	83,40%
<b>Počet rodinných domů</b>	52
<b>Podíl rodinných domů</b>	40,00%
<b>Podíl rodinných domů v ČR</b>	72,18%
<b>Podíl bytových domácností vybavených počítačem a připojením na internet</b>	41,11%
<b>Podíl bytových domácností vybavených počítačem a připojením na internet v ČR</b>	53,00%

Zdroj: ČSÚ

Občanská vybavenost		Infrastruktura		Komerční služby		Atraktivity ČR	
Obecní úřad/CzechPoint	ANO	Vodovod	ANO	Restaurace/občerstvení	ANO	Přírodní pozoruhodnosti	ANO
Pošta	NE	Kanalizace		Potraviny/smíšené zboží	ANO	Stavební pozoruhodnosti	ANO
Policie	NE	ČOV	ANO	Pekařství	NE	Památníky/pomníky	ANO
Lékař pro dospělé	NE	Telefonní síť	NE	Zámečnictví		Technické památky	NE
Lékař pro děti	NE	Rozvod el. NN	ANO	Sklenářství		Agrofarma/zoopark	NE
Stomatolog	NE	Plynovodní síť	NE	Pokrývačství/klempířství		Ubytovací zařízení	ANO
Jiný lékař	NE	Veřejné osvětlení	ANO	Truhlářství/tesařství		Kemp	ANO
Lékárna	EN	Veřejný rozhlas		Zednické práce		Turistická trasa	ANO
Mateřská škola	NE	Napojení na silnici I. třídy	NE	Elektropráce		Cyklotrasa/stezka	ANO
Základní škola - 1. stupeň	NE	Napojení na dálnici	NE	Instalatérství		Naučná stezka	ANO
Základní škola - 1. a 2. stupeň	NE	Sběrný dvůr		Malířství		Muzeum/galerie	NE
Knihovna	ANO	Zastávka autobusu	ANO	Opravy motorových vozidel		Informační centrum	NE
Kulturní dům/kino	ANO	Stanice vlaku	NE	Kosmetika		Lyžařský vlek	NE
Hasičská zbrojnice	ANO	Rozvojové plochy		Kadeřnictví		Lyžařská běžecká trasa	ANO
Kostel/kaple	ANO	Ochranná pásma	ANO	Zahradnictví		Vodní sporty	ANO
Hřbitov		Sítě internetu	ANO	Čištění oděvů			
Sportovní hřiště	ANO	Krejčovství					
Dětské hřiště	ANO	Banka/bankomat					
Tělocvična/sportovní hala	NE						
Přírodní koupání	ANO						
Dům s pečovatelskou službou	NE						
Dům pro seniory	NE						

## 6. Životní prostředí

### Struktura využití půdy v obci Přední Výtoň v roce 2018



Zdroj: ČSÚ

Orná půda zaujímá 0,48% plochy, lesy tvoří 70,89% plochy.

## 7. Správa obce

### Obecní úřad

Správu obce zajišťuje Obecní úřad, jehož činnost je vykonávána pouze pro území obce.

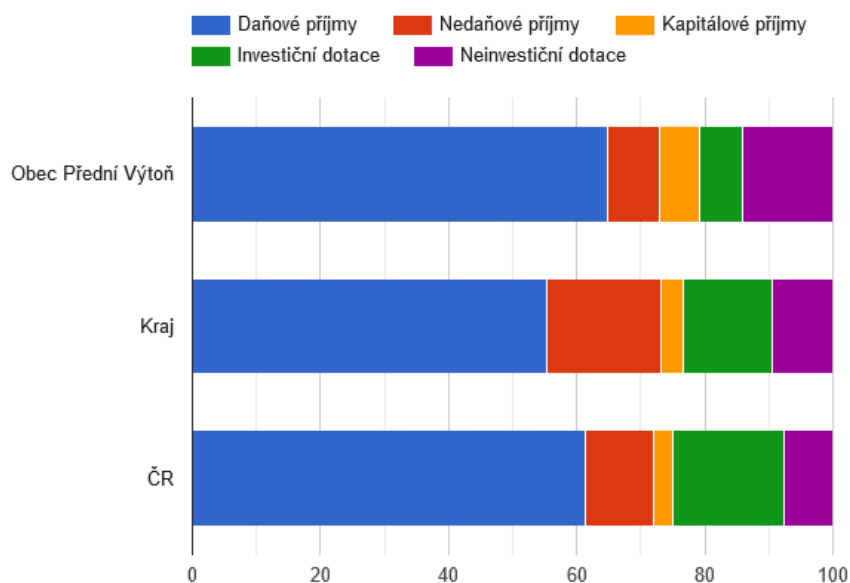
Organizační struktura

- Obec Přední Výtoň
  - Zastupitelstvo
    - Finanční výbor zastupitelstva
    - Kontrolní výbor zastupitelstva

Obec Přední Výtoň má starostu, který je pro svou funkci uvolněn a je řízena 7 členným zastupitelstvem. Rada obce není zřízena. Zastupitelstvo ustanovilo 3 členný kontrolní a 3 členný finanční výbor. Úřední hodiny obce jsou 2x v týdnu.

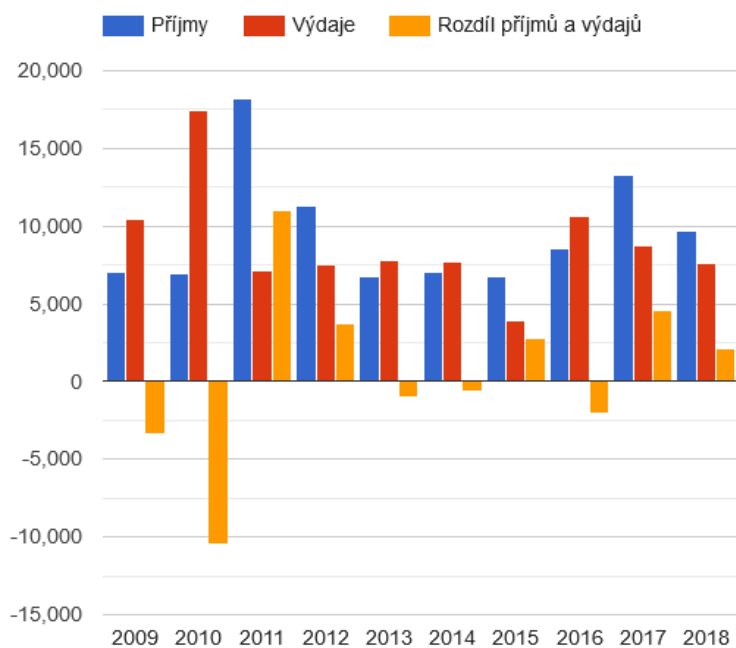
Obec zajišťuje provádění ověřování shody opisu nebo kopie s listinou a ověřování pravosti podpisu dle § 14 písm. c) zák. 21/ Ověřování 2006 Sb., ověřené výpisy z CZECH Pointu, vede evidenci obyvatel a zajišťuje veškerou administrativu spojenou s činností OÚ.

#### Srovnání struktury rozpočtových příjmů v období 2009 - 2018



Zdroj: ČSÚ

**Vývoj rozpočtového hospodaření v obci Přední Výtoň v letech 2009 - 2018 (v tis. Kč)**



Zdroj: ČSÚ

## Vztahy a partnerství

Turistický spolek Lipenska



Svazek Lipenských obcí

## A.2 Východiska pro návrhovou část

### SWOT analýza

#### Silné stránky

- **Obyvatelstvo**

- rozvinuté živnostenské podnikání - nulová kriminalita v obci - aktivní život v obci, soudružnost obyvatel - četnost a kvalita kulturních akcí v obci - působnost několika zájmových organizací v obci - úroveň vzdělanosti obyvatel - dlouhodobě stabilní míra nezaměstnanosti - mobilita ekonomicky aktivního obyvatelstva

- **Životní prostředí**

- kladný přístup občanů k třídění odpadů - působí jako upravená čistá obec s péčí o veřejná prostranství a zeleň - žádný větší znečišťovatel ovzduší ani vody

- **Infrastruktura**

- obec je zasíťována vodovodem - zásobování vodou je v obci zajištěno dostatečně s kapacitou pro další rozvoj - místní a krajské komunikace na území obce většinou v dobrém technickém stavu (obec každoročně vyčleňuje ze svého rozpočtu prostředky na úpravu a opravu místních komunikací) - dostatek podmínek pro volnočasové aktivity - sportoviště, fotbalová hřiště - významný koridor cyklistické stezky - dobrá dopravní obslužnost obce autobusovou dopravou

- **Vybavenost obce**

- kvalita zázemí pro venkovní sportovní aktivity (povrchy, vybavení, bezpečnost) - knihovna - fungující prodejna potravin

- **Hospodaření obce**

- hospodaření obce s vyrovnaným, resp. přebytkovým rozpočtem

#### Slabé stránky

- **Obyvatelstvo**

- záporný vývoj počtu obyvatel - doba strávená na cestě při vyjíždce za prací

- **Ekonomické subjekty**

- nízký počet ekonomických subjektů v obci - nízký podíl zaměstnavatelů v obci ve vztahu k celkovému počtu ekonomických subjektů - v obci nepůsobí žádný velký zaměstnavatel

- **Bytový fond**

- technický stav bytových domů ve vlastnictví obce (neekonomický provoz, tepelné ztráty,...)

- **Infrastruktura**

- veřejné osvětlení v obci zastaralé (nevyhovující), v některých částech obce chybí úplně - zastarávající technická infrastruktura obce (komunikace, osvětlení, chodníky) - absence spalškové kanalizace - hrozba záplav

- **Hospodaření obce**

- nízká dotační aktivita - nedostatek finančních prostředků na údržbu a rozvoj

- **Vybavenost obce**

- nedostatečné kapacitní zázemí pro kulturní aktivity (vnitřní) - neexistence zájmového vzdělávání pro děti v obci - obec nemá zpracovaný pasporty

#### Příležitosti

- **Obyvatelstvo**

- zaměření obce na rozvoj sociálních služeb a sociálního bydlení s ohledem na demografický vývoj obyvatelstva - zvýšené zaměření na neinvestiční činnosti obce - vytváření podmínek pro rozvoj bydlení nových obyvatel

- **Vybavenost obce**

- posilování funkce bydlení - odkanalizování celého území obce

- **Infrastruktura**

- udržování dobrého stavu cyklostezek, doplnění a vhodný mobiliář

- **Správa obce**

- Rozvoj spolupráce mezi sousedními obcemi

## **Hrozby**

- **Obyvatelstvo**

- pokračující nepříznivý demografický trend - vysoký průměrný věk obyvatel - nedostatečná nabídka volnočasových aktivit zejména pro děti a mládež - odliv ekonomicky aktivního obyvatelstva - nezájem obyvatel o dění v obci

## B. NÁVRHOVÁ ČÁST

---

### B.1 Strategická vize

Vize představuje dlouhodobý obraz o budoucnosti obce, o tom, jak se bude obec měnit a zlepšovat. Vize je tzv. „směrovkou“ rozvoje a zároveň představuje cílový stav obce. Naplnění vize bude dosaženo realizací tohoto Programu rozvoje obce a následně na něj navazujících dokumentů stejného charakteru. Obec Přední Výtoň je klidným místem pro život s kompletní fungující infrastrukturou, udržovaným veřejným prostranstvím a současně poskytuje dostatek možností pro kulturní, společenské a sportovní vyžití občanů. Soužití všech generací je podpořeno přiměřenými službami a bohatými volnočasovými aktivitami. Rozvojové aktivity jsou realizovány za účasti místních obyvatel.

Obec Přední Výtoň si klade za zcela zásadní prioritu zlepšovat podmínky pro spokojený život svých spoluobčanů odpovídající parametrům života lidí 21. století. Chceme navázat na bohatou historii, během které se naši předkové snažili tvrdou a usilovnou prací vytvořit co možná nejlepší prostředí pro následující generace spoluobčanů. Chceme zvýšit zájem občanů o kulturně-společenské akce, hodláme je maximálně zapojit do organizace akcí nejrůznějšího typu tak, aby spoluobčané byli v konečném důsledku hrdí na svoji obec a na prostředí, které pomáhají spoluvytvářet a jehož jsou nedílnou součástí.


Jednou z klíčových priorit obce je i ochrana životního prostředí. Zároveň chceme více zatraktivnit obec pro návštěvníky obce, za tímto účelem směřujeme údržbou cyklostezky a sportovišť a revitalizaci veřejné zeleně ve všech místních částech obce. Důležitou vizí do budoucna je také postupná oprava infrastruktury.

## B.2 Cíle, opatření a aktivity

 Vysoká důležitost
  Střední důležitost
  Nízká důležitost

### Cíl: „Zlepšení kvality života obyvatel“

### Cíl: „Podpora spolkového života v obci“

Opatření: „Vybavení pro SDH“	Od - do	Odpovědnost	Náklady (tis. Kč)	Zdroj financování
 „vybavení technikou po záchranu lidského života (např. defibrilátory aj.)“	-		50	
„prostředky pro přepravu záchraného člunu“	-		50	
„postupné dovybavení potřebnou zásahovou technikou (včetně oblečení)“	-		-	
„pracovní, vycházkové a slavnostní uniformy“	-		-	
Opatření: „Hasičská zbrojnice“	Od - do	Odpovědnost	Náklady (tis. Kč)	Zdroj financování
„rekonstrukce budovy“	-		-	
„rekonstrukce budovy včetně vytápění“	-		1100	
Opatření: „Spolkové zázemí“	Od - do	Odpovědnost	Náklady (tis. Kč)	Zdroj financování
„vybudování půjčovny sportovního náčiní včetně pořízení vybavení a náčiní“	-		-	
„obnova knižního fondu“	-		-	
„vybudování spolkového zázemí na hřišti (pergola)“	-		900	
„postupné dovybavení spolkových prostor“	-		-	
Opatření: „Podpora činnosti spolků“	Od - do	Odpovědnost	Náklady (tis. Kč)	Zdroj financování
„pořízení nového vybavení, náčiní, drezy apod. pro klub Metaná“	-		-	
„vybudování nové dráhy na metanou“	-		1500	
„pořízení mobiliáře pro spolkovou a komunitní činnost (např. kulečnick, šipky, stolní tenis..)“	-		-	
„vybudování zázemí pro konání společenských a kulturních akcí (včetně zvukové a projekční techniky, venkovní pece, vhodného mobiliáře atd.)“	-		-	
„podpora činnosti spolků a jejich programu“	-		-	
„podpora aktivit, akcí a komunitních činností přispívajících ke kulturnímu dění v obci“	-		-	

### Cíl: „Správa obce“

Opatření: „Nový územní plán obce“	Od - do	Odpovědnost	Náklady (tis. Kč)	Zdroj financování
„Zpracování nového územního plánu obce“	-		150	
Opatření: „Pasportizace“	Od - do	Odpovědnost	Náklady (tis. Kč)	Zdroj financování
„zpracování chybějících pasportů“	-		-	
„aktualizace pasportů“	-		-	



<b>Opatření: „Úřední desky“</b>	<b>Od - do</b>	<b>Odpovědnost</b>	<b>Náklady (tis. Kč)</b>	<b>Zdroj financování</b>
„pořízení elektronických úředních desek či informačních kiosků“	-		1500	
„klasické úřední a informační desky, vývěsné tabule“	-		-	

## Cíl: „Infrastruktura“

<b>Opatření: „Místní a obslužná komunikace“</b>	<b>Od - do</b>	<b>Odpovědnost</b>	<b>Náklady (tis. Kč)</b>	<b>Zdroj financování</b>
„oprava (Sv. Tomáš, ke hřbitovu)“	-		8000	
„vybudování nového mola“	-		300	
„rekonstrukce, doplnění dopravního značení“	-		-	
<b>Opatření: „Vrty“</b>	<b>Od - do</b>	<b>Odpovědnost</b>	<b>Náklady (tis. Kč)</b>	<b>Zdroj financování</b>
„napojení vrtů“	-		1000	
„nový vrt Vítkův Hrádek“	-		100	
<b>Opatření: „Veřejné osvětlení“</b>	<b>Od - do</b>	<b>Odpovědnost</b>	<b>Náklady (tis. Kč)</b>	<b>Zdroj financování</b>
„rozšíření, výměna, rekonstrukce veřejného osvětlení“	-		250	
„rekonstrukce stávající sítě“	-		-	
„nákup energeticky úsporného osvětlení (snižování světelného smogu)“	-		-	
<b>Opatření: „Parkování“</b>	<b>Od - do</b>	<b>Odpovědnost</b>	<b>Náklady (tis. Kč)</b>	<b>Zdroj financování</b>
„rozšíření parkovacích míst u obecního úřadu“	-		500	
„rozšíření parkovacích míst u ubytovny“	-		500	
„rám na parkoviště u pláže“	-		100	
<b>Opatření: „Čistička odpadních vod“</b>	<b>Od - do</b>	<b>Odpovědnost</b>	<b>Náklady (tis. Kč)</b>	<b>Zdroj financování</b>
„nová ČOV Přední Výton“	-		25000	
„Vítkův Hrádek (vybudování sociálního zařízení)“	-		1000	
<b>Opatření: „Cyklostezky“</b>	<b>Od - do</b>	<b>Odpovědnost</b>	<b>Náklady (tis. Kč)</b>	<b>Zdroj financování</b>
„pořízení vhodného mobiliáře pro cyklisty, nabíječky elektrokol“	-		-	
„cyklostezka Přední Výtoň - Frýdava“	-		100	
„údržba a oprava stávajících tras/stezek“	-		-	
<b>Opatření: „Vodovod“</b>	<b>Od - do</b>	<b>Odpovědnost</b>	<b>Náklady (tis. Kč)</b>	<b>Zdroj financování</b>
„postupná rekonstrukce vodovodu“	-		-	

## Cíl: „Vybavenost obce“

<b>Opatření: „Dílna“</b>	<b>Od - do</b>	<b>Odpovědnost</b>	<b>Náklady (tis. Kč)</b>	<b>Zdroj financování</b>
„vybudování a vybavení dílny“	-		200	
<b>Opatření: „Sklad“</b>	<b>Od - do</b>	<b>Odpovědnost</b>	<b>Náklady (tis. Kč)</b>	<b>Zdroj financování</b>
„vybudování technického zázemí pro komunální techniku, mobiliář“	-		800	
„nové oplocení“	-		-	

<b>Opatření: „Autokemp”</b>	<b>Od - do</b>	<b>Odpovědnost</b>	<b>Náklady (tis. Kč)</b>	<b>Zdroj financování</b>
„vybudování infrastruktury pro autokemp”	-		1000	
<b>Opatření: „Bytový fond”</b>	<b>Od - do</b>	<b>Odpovědnost</b>	<b>Náklady (tis. Kč)</b>	<b>Zdroj financování</b>
„rekonstrukce bytů ve vlastnictví obce”	-		-	
<b>Opatření: „Areál letních sportů”</b>	<b>Od - do</b>	<b>Odpovědnost</b>	<b>Náklady (tis. Kč)</b>	<b>Zdroj financování</b>
„rekonstrukce areálu letních sportů”	-		-	
„vybudování ubytovacích kapacit”	-		-	
„doplnění potřebné infrastruktury v areálu”	-		-	

## **Cíl: „Péče o zeleň a životní prostředí”**

<b>Opatření: „Zahradní a lesní technika”</b>	<b>Od - do</b>	<b>Odpovědnost</b>	<b>Náklady (tis. Kč)</b>	<b>Zdroj financování</b>
„pořízení, oprava zahradní a lesní techniky (traktor, traktorová sekačka, čelní radlice, sekačka, pily, křovinořezy atd.)”	-		1000	
<b>Opatření: „Veřejná zeleň”</b>	<b>Od - do</b>	<b>Odpovědnost</b>	<b>Náklady (tis. Kč)</b>	<b>Zdroj financování</b>
„pravidelná údržba, obnova veřejné zeleně a její doplňování”	-		-	
„doplňování a pořizování vhodného mobiliáře na veřejné prostranství”	-		-	
<b>Opatření: „Odpadové hospodářství”</b>	<b>Od - do</b>	<b>Odpovědnost</b>	<b>Náklady (tis. Kč)</b>	<b>Zdroj financování</b>
„Přístřešek na kontejnery”	-		-	
<b>Opatření: „Veřejné prostranství”</b>	<b>Od - do</b>	<b>Odpovědnost</b>	<b>Náklady (tis. Kč)</b>	<b>Zdroj financování</b>
„vybudování klidové zóny”	-		-	
„doplnění solitérních herních prvků”	-		-	
„dětské hřiště v Pasečné”	-		-	

## **B.3 Podpora realizace programu**

### **Podpora realizace programu**

#### **Způsob realizace PRO**

V Programu rozvoje obce Přední výtoň na období 2021 - 2027 jsme stanovili nejen programové cíle, ale i konkrétní aktivity. Vzhledem k velikosti obce nebudou za účelem realizace a kontroly těchto aktivit zřizovány nové orgány či instituce, ale řídicí složkou bude zastupitelstvo obce v čele se starostou.

Zastupitelstvo obce v čele se starostou bude zajišťovat zejména následující činnosti:

- iniciace realizace opatření a aktivit
- vyhledávání a zajišťování zdrojů financování aktivit PRO
- projednání podnětů vztahujících se k realizaci opatření a aktivit
- projednání změn a aktualizací PRO
- schvalování aktualizací a revizí PRO

Zastupitelstvo obce se bude scházet dle aktuální potřeby k projednání jednotlivých aktivit nejméně 1x do roka. Každoročně bude probíhat revize realizovaných a plánovaných aktivit. Případné další podněty a možné aktivity a projekty budou zařazeny do Zásobníku aktivit.

#### **Způsob aktualizace PRO**

Program rozvoje obce je živým dokumentem, který je nutné revidovat, případně aktualizovat dle průběhu realizace jeho dílčích částí. Aktualizace celého dokumentu proběhne nejpozději v roce 2027. Dílčí revize dokumentu budou probíhat v případě potřeby, minimálně ke konci každého kalendářního roku. Změny PRO budou prováděny přímo do dokumentu. Výsledkem bude dokument s označením data, ke kterému se váže aktualizovaná verze. Aktualizace PRO a jeho změny budou schváleny zastupitelstvem.

#### **Způsob financování PRO**

Základním zdrojem financování rozvojových aktivit jsou vlastní zdroje obce Přední Výtoň. Vzhledem k nízkému rozpočtu obce předpokládáme vyhledání vhodných dotačních titulů ke každé plánované aktivitě (kraj, státní rozpočet, prostředky EU).